Hautacam LF6529

Fiche créée le : 8/03/2011 dernière modification le : 21/04/2019

AltiSurface en service

LAT : **N 42 59 36**

LONG : **W 000 00 51**

ALT : **5500 ft**

Radio: **130.00**

PISTE(S)

QFU	*Surface*	*Dimensions*
12-30	**neige**	**220x20**
Piste préférentielle : **12**		

Gestionnaire terrain:
APPM

Gestionnaire : APPM
Contact :
Tél :
mail :
Site : https://www.afpm.fr

Observations : Avions: Qualification Montagne
ULM: Label Montagne PNVM (Pole National Vol Montagne)
PILOTES : Pour votre sécurité et pour obtenir les dernières consignes, veuillez consulter les fiches sur le site de l'AFPM (Association Française des Pilotes de Montagne).

Seules les consignes contenues sur les fiches de l'AFPM (Association Française des Pilotes Montagne) contiennent les informations utiles et sont mises à jour régulièrement. Consultation obligatoire avant utilisation de l'Altisurface

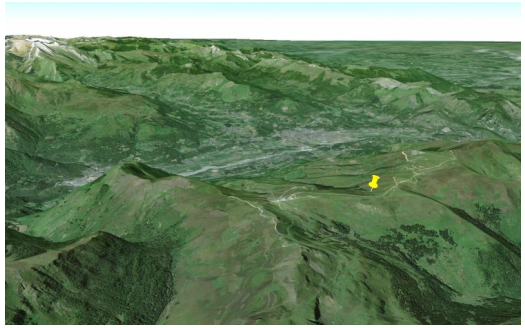





Fiche générée le 09/11/2019